

申請支援システムの一部機能変更のお知らせ

平成19年1月9日より『申請支援システムの一部機能』が変更になります。
変更点は、以下のとおりです。

機 能	変 更 点
デジタル地図の入力	従来は選択できなかった道路（未収録道路）が、地図上で選択できるようになります。 （参考画面1参照）
交差点番号入力	従来は1経路で最大50だった交差点番号入力可能数が、250に変更になります。また「99999」の入力が「9」で入力可能になります。 （参考画面2参照）
申請経路入力方法選択	申請経路の入力方法を選択する箇所が変更になります。 （参考画面3参照）
申請書（通行経路表）	交差点番号の表示が6桁から10桁へ変更になります。 （参考画面4参照）

参考画面 1 : デジタル地図入力の変更点

変更前



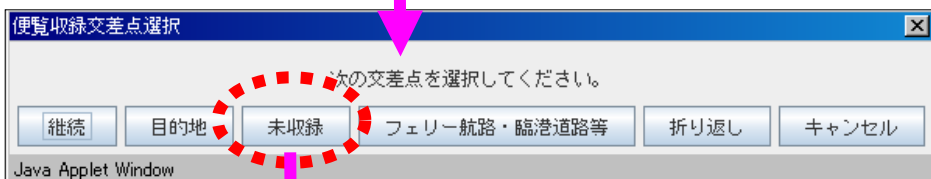
「未収録」を選択すると、
テキスト入力の画面表示



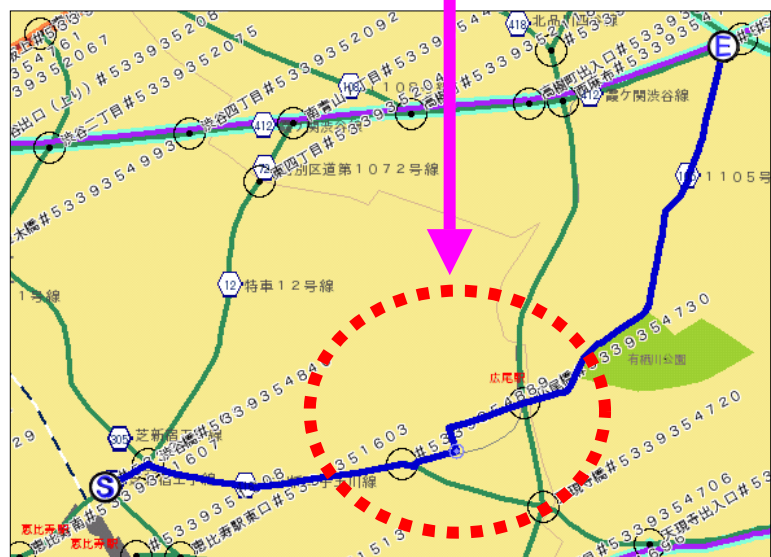
従来は選択できません



変更後



従来は選択できなかった道路
(未収録道路)が、地図上で
選択できるようになります。



参考画面 2 : 交差点番号入力の変更点

変 更 前

交差点番号入力

出発地住所
出発地から先頭特重交差点までの路線


目的地住所
最終特重交差点から目的地までの路線

片道往復区分 片道 往復

通過する交差点番号を入力してください。(最大50個まで入力可能です)

1	552973	2	551220	3	551524	4	551814	5	551805	6	551807	7	312206	8		9		10	
11		12		13		14		15		16		17		18		19		20	
21		22		23		24		25		26		27		28		29		30	
31		32		33		34		35		36		37		38		39		40	
41		42		43		44		45		46		47		48		49		50	

交差点番号は6桁
1経路最大50個まで入力可能



変 更 後

交差点番号入力

出発地住所
出発地から先頭特重交差点までの路線

目的地住所
最終特重交差点から目的地までの路線

片道往復区分 片道 往復

通過する交差点番号を入力してください。
 51以上入力する場合には「50/250切替」ボタンを押してください。
 未収録経路は「999999」もしくは「9」を入力してください。
 10桁の入力から続ける場合、先頭の6桁は省略可能です。

1	5529731234	2	5512205678	3	5515249012	4	5518143456	5	5518057890
6	5518071234	7	3122065678	8		9		10	

交差点番号は10桁で表示されます

～ 省略 ～

「50/250切替」ボタンをクリックすると250個まで入力可能になります

201		202		203		204		205	
206		207		208		209		210	
211		212		213		214		215	
216		217		218		219		220	
		222		223		224		225	
		227		228		229		230	
		232		233		234		235	
		237		238		239		240	
		242		243		244		245	
		247		248		249		250	

参考画面 3 : 経路入力方法選択の変更点

変更前

申請経路入力方法選択

申請経路情報の入力方法を選択して下さい。

- デジタル地図による経路入力
- 交差点番号指定による経路入力

選択 リセット 前画面へ戻る

申請・各種情報入力選択

申請情報を順次入力し、申請データを作成してください。
申請情報はいつでも変更が可能です。
申請の各情報を変更した場合は、再度申請データ作成を行ってください。

申請番号: 0000110000

申請書情報入力 積載貨物情報入力
経路情報入力

申請書類等作成

保存終了

従来は最初に「経路の入力方法」を選択する必要がありました。

変更後

Microsoft Internet Explorer

ファイル(E) 編集(E) 表示(V) お気に入り(A) ツール(T) ヘルプ(H)

戻る 進む 印刷 検索 お気に入り

アドレス(D) https://ktr-gnr-srv-tokusya115.tokusyaktr.mlit.go.jp/cgi-bin/tsa_touroku_keiro.cgi

リンク 申請データ送信 AP 申請支援システム PRサイト 算定支援 審査システム

申請・各種情報入力選択

申請情報を順次入力し、申請データを作成してください。
申請情報はいつでも変更が可能です。
申請の各情報を変更した場合は、再度申請データ作成を行ってください。

経路情報入力時は、申請経路情報の以下の入力方法を選択して経路情報入力ボタンを押下してください。

- デジタル地図: デジタル地図による経路入力
- 交差点番号: 交差点番号指定による経路入力

※以前テキスト入力した未収録道路については、道路情報の収録が拡大されたため、システム上に収録されている可能性があります。経路登録画面にて再度指定を試みて下さい。

申請番号: 0000604570

申請書情報入力
積載貨物情報入力
車両情報入力

デジタル地図 交差点番号 経路情報入力

申請書作成予約登録

保存終了

経路の入力時に「経路の入力方法」を選択します。

参考画面4：通行経路表の変更点

変更前


通行経路表

枚数順番号	1
-------	---

受付許可番号：

経路番号	通行区分	出発地住所	目的地住所
1	片道	一般国道 246号線 出発地	一般国道 246号線 目的地

路線名	-	一般国道 246号線	一般国道 246号線	一般国道 246号線
交差点名	玉川三丁目#551230	久地#551231	溝の口#551220	梶ヶ谷#551501



変更後

通行経路表

枚数順番号	1
-------	---

受付許可番号：

経路番号	通行区分	出発地住所	目的地住所
1	往復	直轄以外 複数路線 往復/スパン: 個別	直轄以外 複数路線 往復/スパン: 個別

路線名	-	一般都道府県道 東京都418号線 北品川四谷線	主要地方道 東京都312号線 白金台町等々力線	主要地方道 東京都312号線 複線(1) 白金台町等々力線 (複線01)
交差点名	上大崎三丁目#5339351166	上大崎#5339351327	#5339351307	自然教育園前#5339351340

交差点番号が10桁に変更になります。